ATLAS CARTOGRAPHIQUE

- Carte du périmètre administratif
- Carte du périmètre paysager
- Carte des principales formes d'occupation des sols au sein du périmètre paysager
- Carte du maillage haies-arbres au sein du périmètre paysager
- Carte des habitats naturels - présence de l'eau au sein du périmètre paysager
- Carte des zonages environnementaux au sein du périmètre paysager
- Carte des protections réglementaires inondation - ZH au sein du périmètre paysager
- Carte des enjeux écologiques au sein du périmètre paysager
- Carte de la Trame verte et bleue régionale au sein du périmètre paysager
- Carte des infrastructures de transport au sein du périmètre paysager
- Carte des différents types d'espaces artificialisés au sein du périmètre paysager
- Carte des zonages réglementaires PLUi au sein du périmètre paysager
- Carte des éléments du patrimoine naturel PLUi au sein du périmètre paysager
- Carte des éléments du patrimoine bâti PLUi au sein du périmètre paysager
- Planche cartographique de l'évolution des haies 2005-2009 et 2009-2013
- Planche cartographique de l'évolution de la population 2008-2013 et 2013-2018
- Planche cartographique de l'évolution de l'agriculture

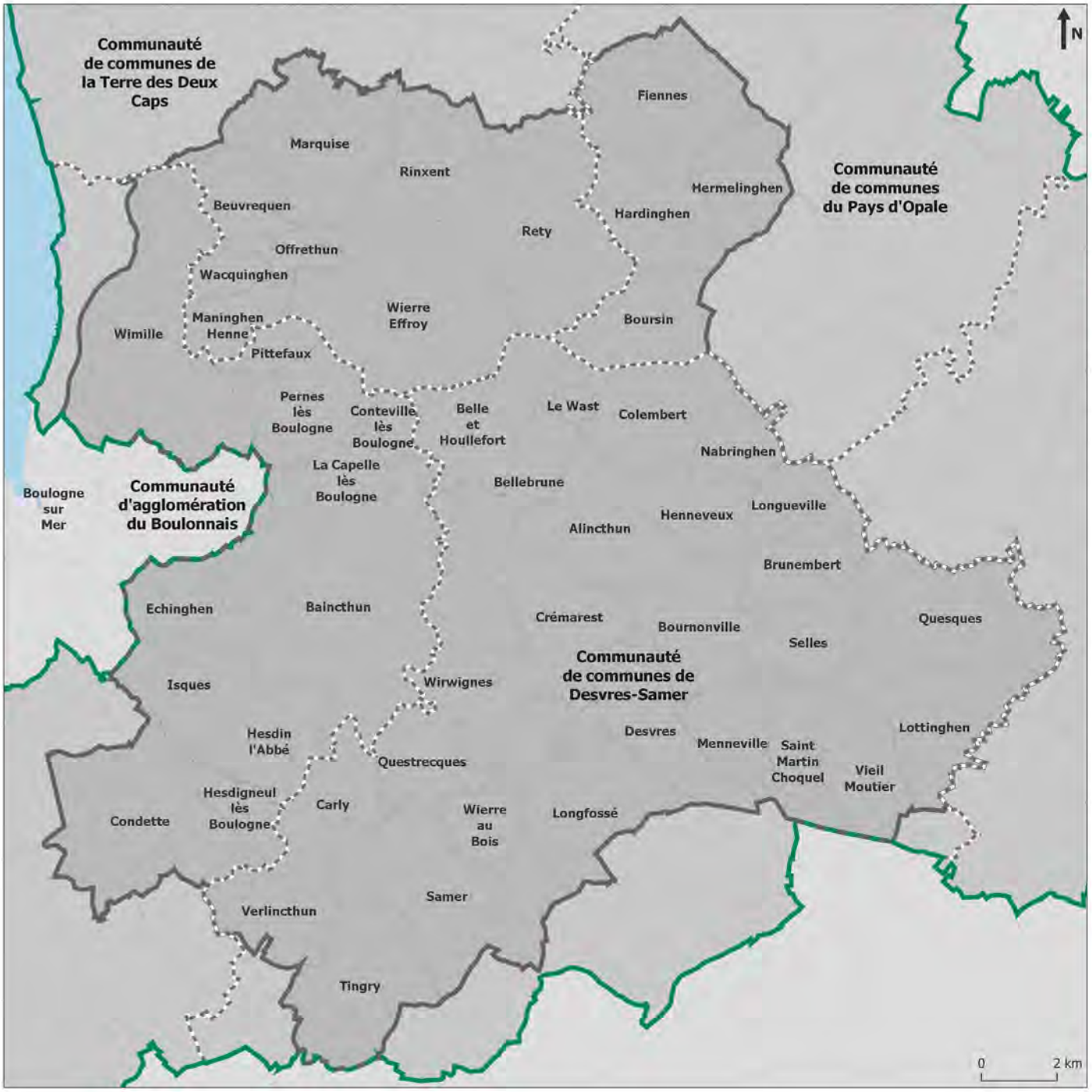

Le périmètre administratif du Plan de paysage du bocage boulonnais

Périmètres administratifs

- Périmètre du Parc naturel régional des Caps et Marais d'Opale
- Superposition des périmètres du Parc naturel régional et du Plan de paysage du bocage boulonnais
- Périmètre administratif du Plan de paysage du bocage boulonnais
- Intercommunalité faisant partie du Plan de paysage du bocage boulonnais
- Commune intégrée dans le Plan de paysage du bocage boulonnais
- Autre commune intégrée dans le périmètre du Parc naturel régional et non intégrée dans le Plan de paysage du bocage boulonnais
- Autre commune non intégrée au sein du périmètre du Parc naturel régional des Caps et Marais d'Opale

EPCI	Nb. communes total	Nb. communes dans le PPBB
CA du Boulonnais	22	11
CC de la Terre des Deux Caps	21	8
CC du Pays d'Opale	23	4
CC de Desvres-Samer	31	26

Sources : IGN, 2020, Admin-Express-COG ; PNRCMO, 2021, Plan de paysage du bocage boulonnais

Carte réalisée dans le cadre du Plan de paysage du bocage boulonnais par le service SIG du Parc naturel régional des Caps et Marais d'Opale

MINISTÈRE DE LA TRANSITION ÉCOLOGIQUE
Liberté Égalité Fraternité

Parc naturel régional des Caps et Marais d'Opale

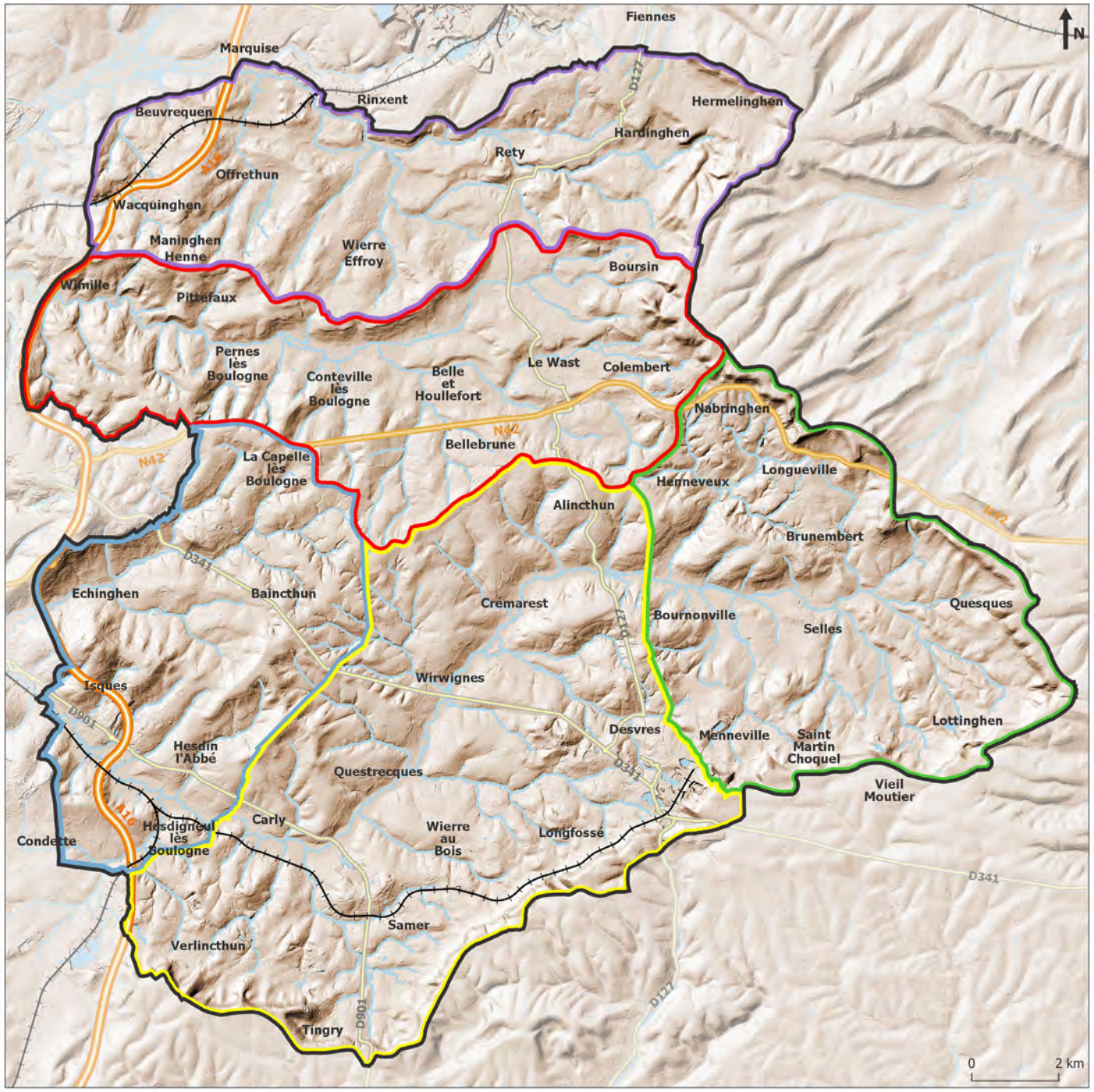

Le périmètre paysager du Plan de paysage du bocage boulonnais et ses cinq sous-unités paysagères

Périmètres paysagers

- Périmètre paysager du Plan de paysage du bocage boulonnais
- Sous-unité paysagère du Fond de la Boutonnière
- Sous-unité paysagère de la Liane
- Sous-unité paysagère de la Slack
- Sous-unité paysagère des Trois Monts
- Sous-unité paysagère du Wimereux

Réseau de communication principal

- Autoroute
- Nationales
- Départementales principales
- Voies ferrées principales

Sources : IGN, 2019, RGE ALTI 5 m [MNT raster], IGN, 2020, Admin-Express-COG, IGN, 2020, BD Topo [Hydro & Transports] ; PNRCMO, 2021, Plan de paysage du bocage boulonnais

Carte réalisée dans le cadre du Plan de paysage du bocage boulonnais par le service SIG du Parc naturel régional des Caps et Marais d'Opale

MINISTÈRE DE LA TRANSITION ÉCOLOGIQUE
Liberté Égalité Fraternité

Parc naturel régional des Caps et Marais d'Opale

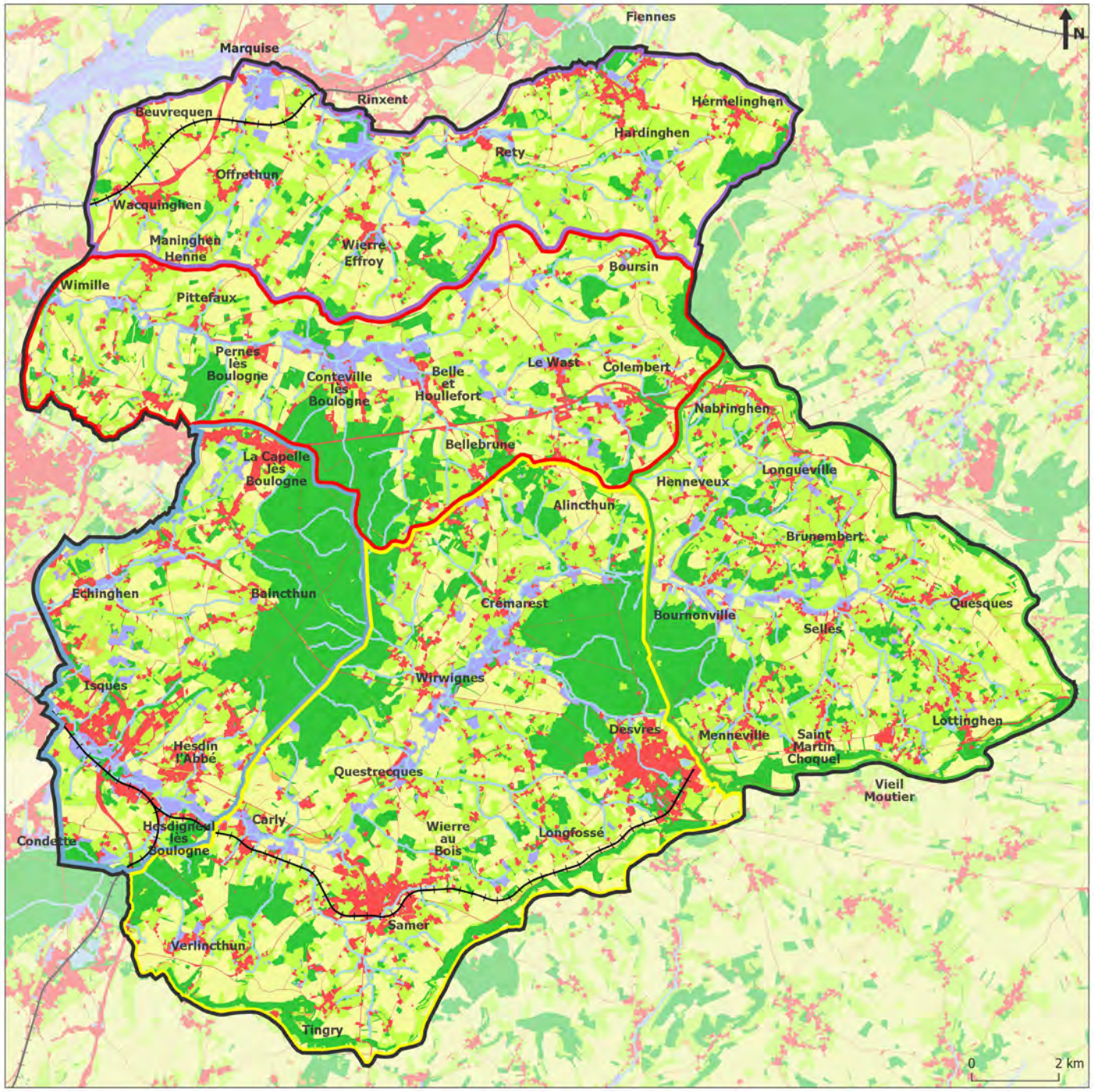

Les principales formes d'occupation des sols au sein du Plan de paysage du bocage boulonnais

Périmètres paysagers

- Périmètre paysager du Plan de paysage du bocage boulonnais
- Sous-unité paysagère du Fond de la Boutonnière
- Sous-unité paysagère de la Liane
- Sous-unité paysagère de la Slack
- Sous-unité paysagère des Trois Monts
- Sous-unité paysagère du Wimereux

Occupation des sols

- Espaces artificialisés
- Espaces boisés
- Cultures
- Pelouses calcicoles et landes
- Prairies
- Prairies humides et marais
- Plans d'eau et cours d'eau

Sources : IGN, 2020, Admin-Express-COG, IGN, 2020, BD Topo [Hydro] ; SIGALE, 2016, ARCH habitats naturels 2013 [nomenclature simplifiée] ; PNRCMO, 2021, Plan de paysage du bocage boulonnais

Carte réalisée dans le cadre du Plan de paysage du bocage boulonnais par le service SIG du Parc naturel régional des Caps et Marais d'Opale

MINISTÈRE DE LA TRANSITION ÉCOLOGIQUE
Liberté Égalité Fraternité

Parc naturel régional des Caps et Marais d'Opale

Le maillage de haies et d'arbres au sein du Plan de paysage du bocage boulonnais

Périmètres paysagers

- Périmètre paysager du Plan de paysage du bocage boulonnais
- Sous-unité paysagère du Fond de la Boutonnière
- Sous-unité paysagère de la Liane
- Sous-unité paysagère de la Slack
- Sous-unité paysagère des Trois Monts
- Sous-unité paysagède du Wimereux

Maillage arboré

- Haies
- Espaces boisés
- Peupleraies
- Vergers
- Forêts domaniales

Sources : IGN, 2020, Admin-Express-COG, IGN, 2020, BD Topo [Hydro & Végétation] ; PNRCMO, 2020, Occupation des sols du Parc 2018 [sélections], PNRCMO, 2021, Plan de paysage du bocage boulonnais

Carte réalisée dans le cadre du Plan de paysage du bocage boulonnais par le service SIG du Parc naturel régional des Caps et Marais d'Opale

MINISTÈRE DE LA TRANSITION ÉCOLOGIQUE
Liberté Égalité Fraternité

Parc naturel régional des Caps et Marais d'Opale

Les habitats naturels et la présence de l'eau au sein du Plan de paysage du bocage boulonnais

Périmètres paysagers

- Périmètre paysager du Plan de paysage du bocage boulonnais
- Sous-unité paysagère du Fond de la Boutonnière
- Sous-unité paysagère de la Liane
- Sous-unité paysagère de la Slack
- Sous-unité paysagère des Trois Monts
- Sous-unité paysagère du Wimereux

Formations végétales arborées et arbustives

- Végétation arborée et arbustive très humide

Prairies humides et roselières

- Lisières humides à grandes herbes
- Prairies humides
- Végétation de ceinture des bords des eaux

Pâtures et fauches

- Prairies mésophiles
- Pâtures mésophiles
- Prairies à fourrage des plaines

Sources : IGN, 2020, Admin-Express-COG, IGN, 2020, BD Topo [Hydro] ; SIGALE, 2016, ARCH habitats naturels 2013 [sélections] ; PNRCMO, 2021, Plan de paysage du bocage boulonnais

Carte réalisée dans le cadre du Plan de paysage du bocage boulonnais par le service SIG du Parc naturel régional des Caps et Marais d'Opale

MINISTÈRE DE LA TRANSITION ÉCOLOGIQUE
Liberté Égalité Fraternité

Parc naturel régional des Caps et Marais d'Opale

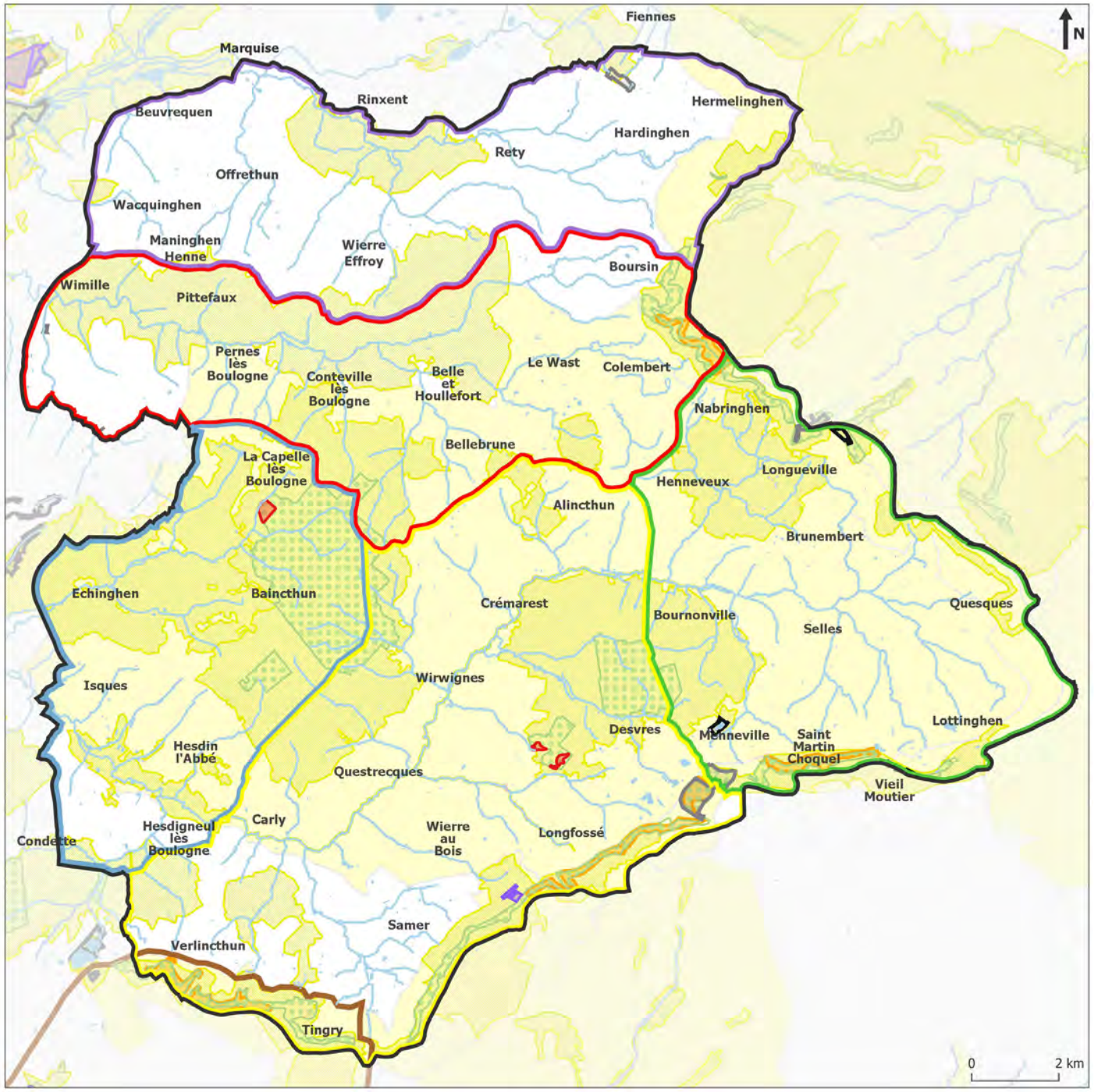

Les différents types de zonages environnementaux au sein du Plan de paysage du bocage boulonnais

Périmètres paysagers

- Périmètre paysager du Plan de paysage du bocage boulonnais
- Sous-unité paysagère du Fond de la Boutonnière
- Sous-unité paysagère de la Liane
- Sous-unité paysagère de la Slack
- Sous-unité paysagère des Trois Monts
- Sous-unité paysagère du Wimereux

Zonages environnementaux

- Espace naturel sensible (ENS)
- Site du Conservatoire des espaces naturels (CEN)
- Arrêté préfectoral de protection biotope (APPB)
- Réserve biologique
- Réserve naturelle régionale (RNR)
- Zone spéciale de conservation (ZSC)
- Zone d'importance pour la conservation des oiseaux (ZICO)
- Zone naturelle d'intérêt écologique, faunistique et floristique de type 1 (ZNIEFF 1)
- Zone naturelle d'intérêt écologique, faunistique et floristique de type 2 (ZNIEFF 2)

Sources : DREAL Hauts-de-France, 2020, Zonages environnementaux ; Carmen-carto, 2020, Zonages environnementaux ; IGN, 2020, Admin-Express-COG, IGN, 2020, BD Topo [Hydro] ; PNRCMO, 2021, Plan de paysage du bocage boulonnais

Carte réalisée dans le cadre du Plan de paysage du bocage boulonnais par le service SIG du Parc naturel régional des Caps et Marais d'Opale

MINISTÈRE DE LA TRANSITION ÉCOLOGIQUE
Liberté Égalité Fraternité

Parc naturel régional des Caps et Marais d'Opale

Les protections réglementaires contre le risque naturel inondation et les zones humides au sein du Plan de paysage du bocage boulonnais

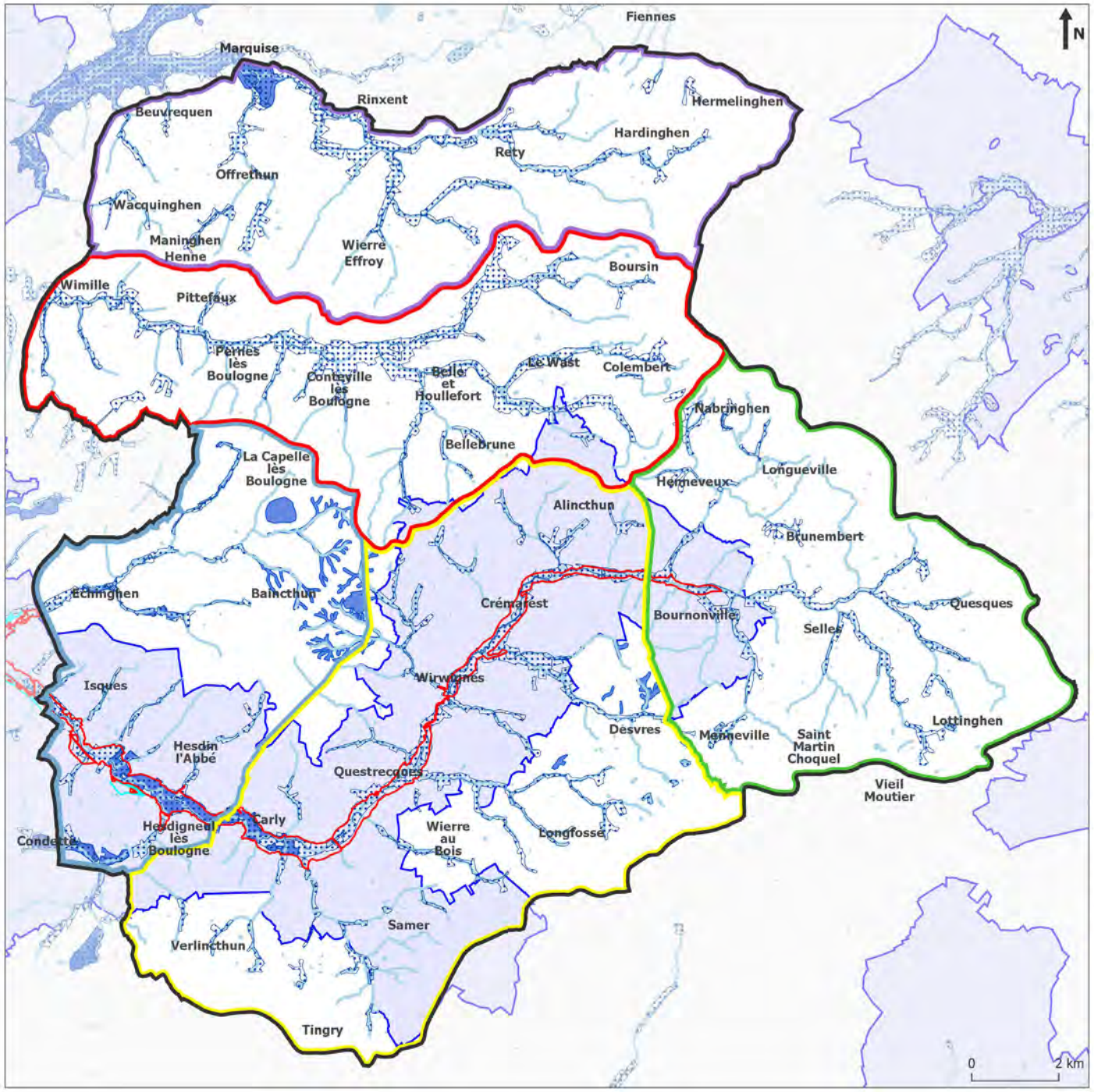

Périmètres paysagers

- Périmètre paysager du Plan de paysage du bocage boulonnais
- Sous-unité paysagère du Fond de la Boutonnière
- Sous-unité paysagère de la Liane
- Sous-unité paysagère de la Slack
- Sous-unité paysagère des Trois Monts
- Sous-unité paysagère du Wimereux

Principales protections contre le risque naturel inondation

- Périmètre des Plans de prévention des risques naturels (PPRN)
- Zone rouge (très exposée aux inondations)
- Zone bleue (soumise à des aléas importants)

Principaux types de zones humides

- Zone humide à enjeux (ZHE)
- Zone à dominante humide (ZDH)

Sources : Carmen-Carto, 2020, ZDH ; Géorisques, 2020, Zonages PPRN ; IGN, 2020, BD-Topo [Hydro] ; SAGE Boulonnais, 2017, ZHE ; PNRCMO, 2021, Plan de paysage du bocage boulonnais

Carte réalisée dans le cadre du Plan de paysage du bocage boulonnais par le service SIG du Parc naturel régional des Caps et Marais d'Opale

MINISTÈRE DE LA TRANSITION ÉCOLOGIQUE
Liberté Égalité Fraternité

Parc naturel régional des Caps et Marais d'Opale

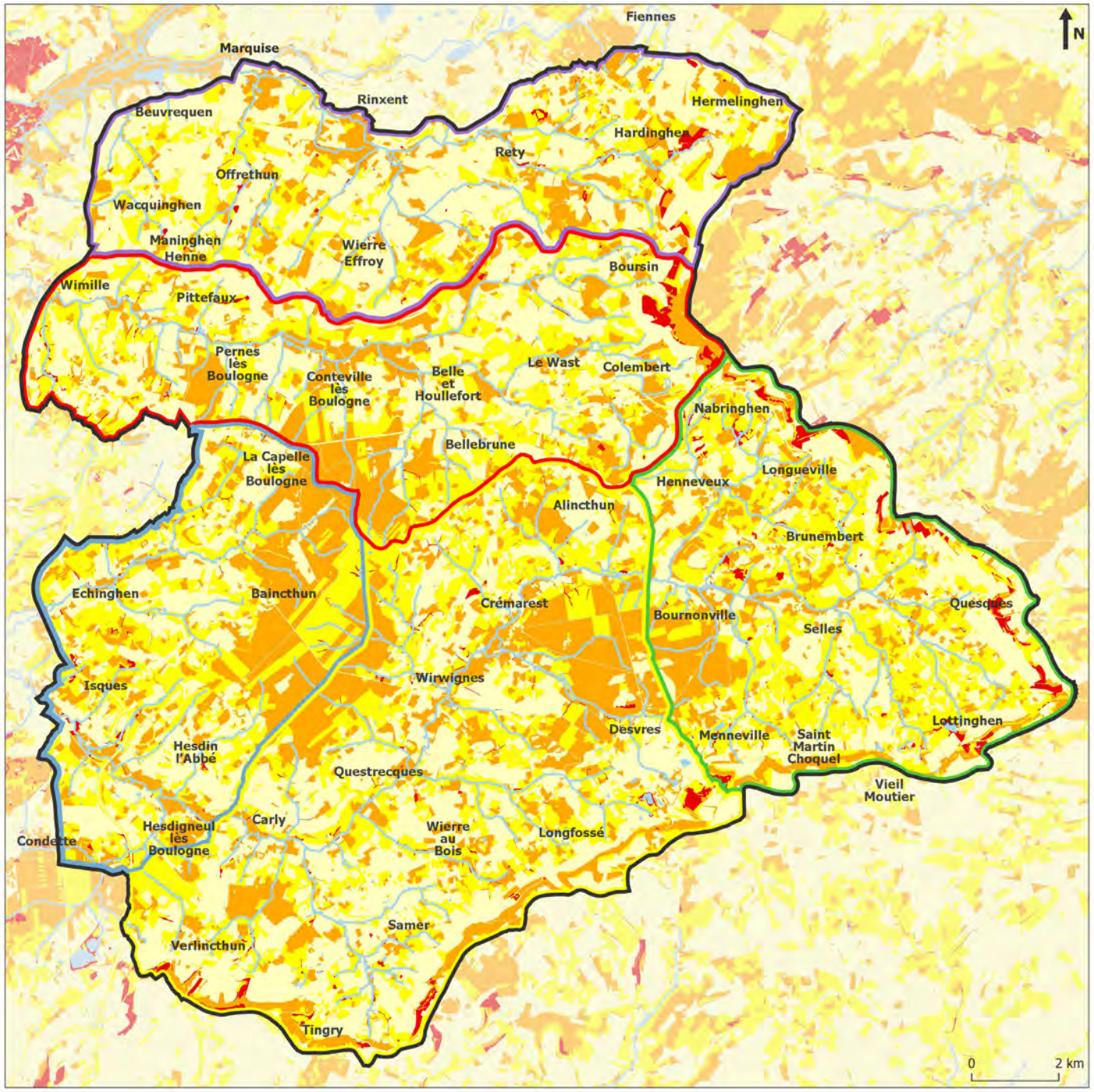

Les enjeux écologiques au sein du Plan de paysage du bocage boulonnais

Périmètres paysagers

- Périmètre paysager du Plan de paysage du bocage boulonnais
- Sous-unité paysagère du Fond de la Boutonnière
- Sous-unité paysagère de la Liane
- Sous-unité paysagère de la Slack
- Sous-unité paysagère des Trois Monts
- Sous-unité paysagère du Wimereux

Enjeux écologiques et patrimoniaux selon les habitats naturels inventoriés

- Enjeu écologique et patrimonial majeur
- Enjeu écologique et patrimonial fort
- Enjeu écologique et patrimonial secondaire
- Enjeu écologique et patrimonial faible

Sources : IGN, 2020, Admin-Express-COG, IGN, 2020, BD Topo [Hydro] ; SIGALE, 2016, ARCH habitats naturels 2013 [nomenclature adaptée] ; PNRCMO, 2021, Plan de paysage du bocage boulonnais

Carte réalisée dans le cadre du Plan de paysage du bocage boulonnais par le service SIG du Parc naturel régional des Caps et Marais d'Opale

MINISTÈRE DE LA TRANSITION ÉCOLOGIQUE
Liberté Égalité Fraternité

Parc naturel régional des Caps et Marais d'Opale

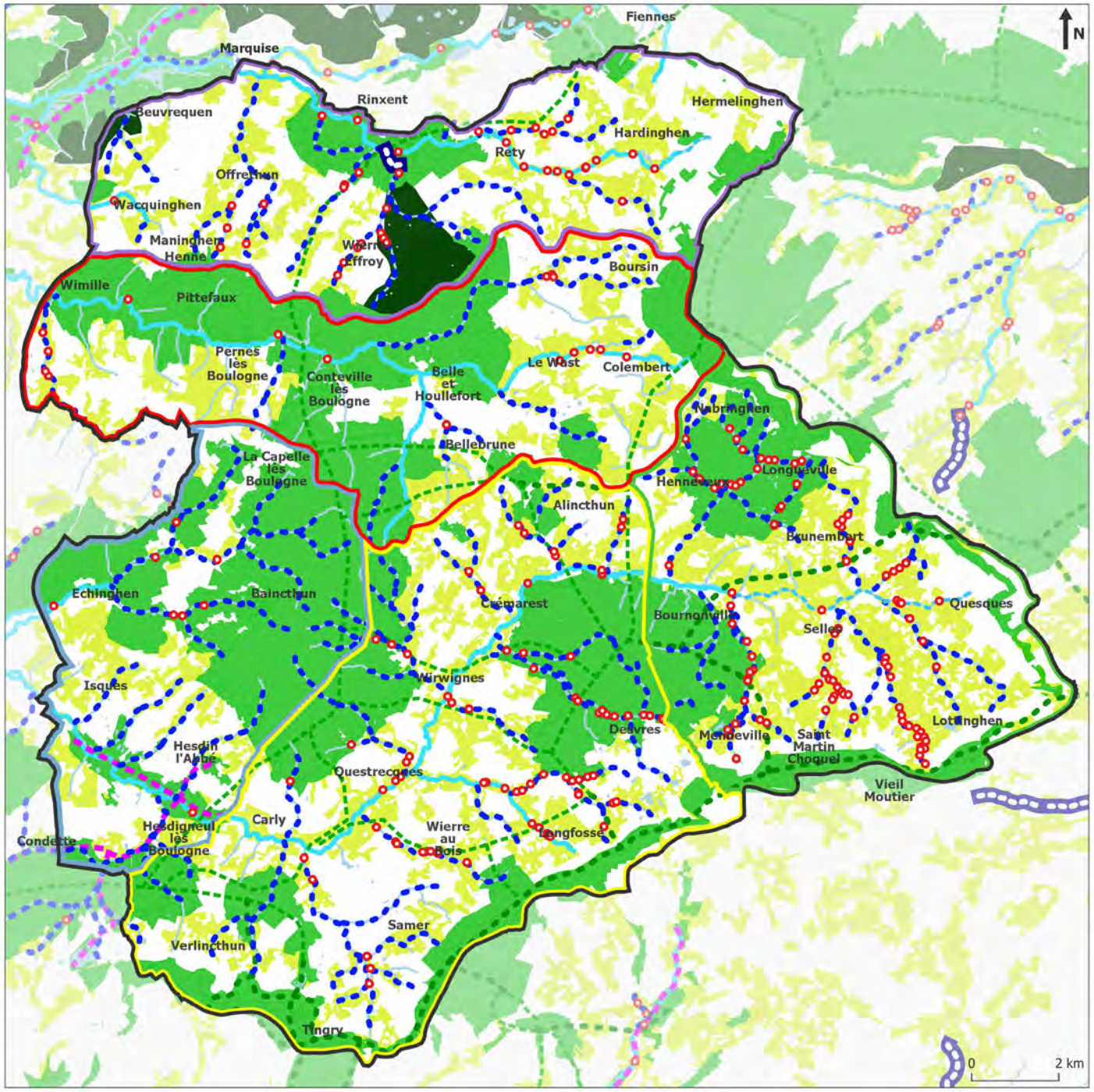

La trame verte et bleue régionale au sein du Plan de paysage du bocage boulonnais d'après le Schéma régional de cohérence écologique (SRCE-NPDC)

Périmètres paysagers

- Périmètre paysager du Plan de paysage du bocage boulonnais
- Sous-unité paysagère du Fond de la Boutonnière
- Sous-unité paysagère de la Liane
- Sous-unité paysagère de la Slack
- Sous-unité paysagère des Trois Monts
- Sous-unité paysagère du Wimereux

Eléments principaux de la Trame verte et bleue

- Point de conflit
- Espace fluvial à renaturer
- Réservoir de biodiversité hydrographique
- Autres cours d'eau
- Corridor de type "rivière" à maintenir
- Corridor de type "forêt" à maintenir
- Nouveau corridor de type "rivière"
- Nouveau corridor de type "zone humide"
- Nouveau corridor de type "forêt"
- Espace à renaturer
- Réservoir de biodiversité
- Espace naturel relais

Sources : DREAL Hauts-de-France, 2020, Données SRCE-TVB de l'ex-région Nord-Pas-de-Calais 2014 [Sélections] ; IGN, 2020, BD-Topo [Hydro] ; PNRCMO, 2021, Plan de paysage du bocage boulonnais

Carte réalisée dans le cadre du Plan de paysage du bocage boulonnais par le service SIG du Parc naturel régional des Caps et Marais d'Opale

MINISTÈRE DE LA TRANSITION ÉCOLOGIQUE
Liberté Égalité Fraternité

Parc naturel régional des Caps et Marais d'Opale

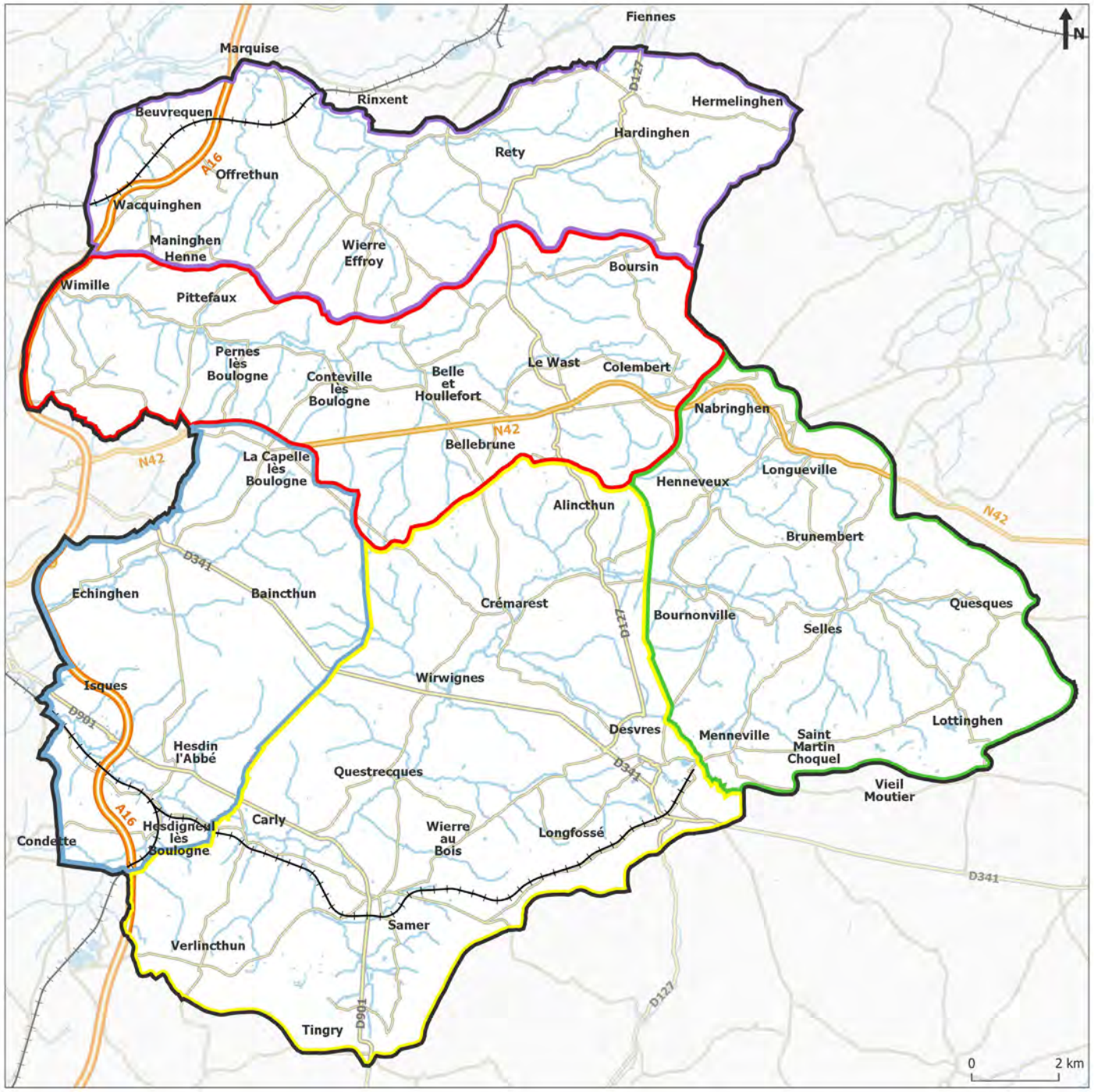

Les infrastructures de transport au sein du Plan de paysage du bocage boulonnais

Périmètres paysagers

- Périmètre paysager du Plan de paysage du bocage boulonnais
- Sous-unité paysagère du Fond de la Boutonnière
- Sous-unité paysagère de la Liane
- Sous-unité paysagère de la Slack
- Sous-unité paysagère des Trois Monts
- Sous-unité paysagère du Wimereux

Réseau de communication principal

- Autoroute
- Nationales
- Départementales principales
- Départementales secondaires
- Voies ferrées principales

Sources : IGN, 2020, Admin-Express-COG, IGN, 2020, BD Topo [Hydro & Transports] ; PNRCMO, 2021, Plan de paysage du bocage boulonnais

Carte réalisée dans le cadre du Plan de paysage du bocage boulonnais par le service SIG du Parc naturel régional des Caps et Marais d'Opale

MINISTÈRE DE LA TRANSITION ÉCOLOGIQUE
Liberté Égalité Fraternité

Parc naturel régional des Caps et Marais d'Opale

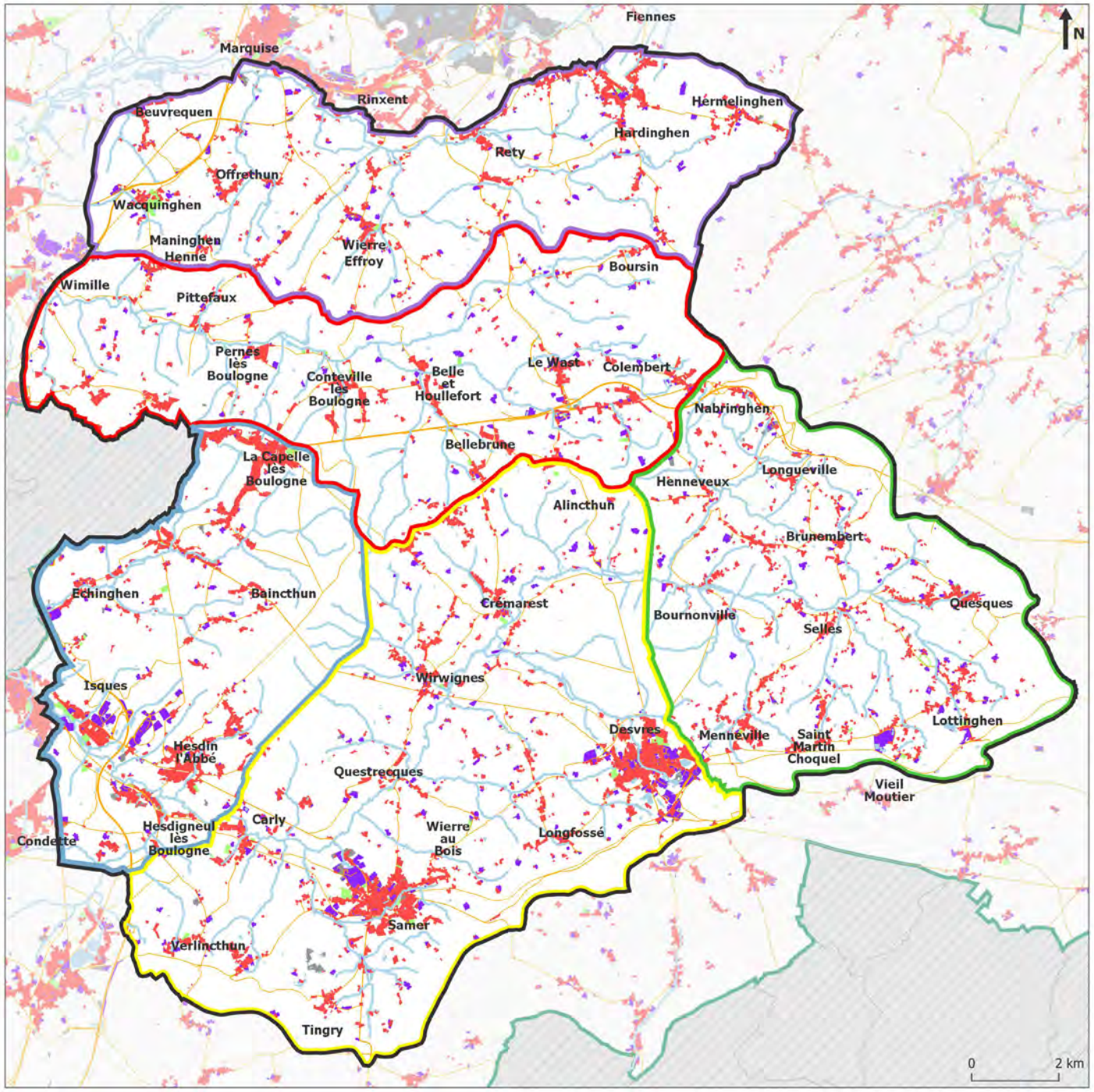

Les différents types d'espaces artificialisés au sein du Plan de paysage du bocage boulonnais

Périmètres paysagers

- Périmètre paysager du Plan de paysage du bocage boulonnais
- Sous-unité paysagère du Fond de la Boutonnière
- Sous-unité paysagère de la Liane
- Sous-unité paysagère de la Slack
- Sous-unité paysagère des Trois Monts
- Sous-unité paysagère du Wimereux

Espaces urbains

- Zones artificialisées
- Zones industrielles ou commerciales
- Voies de communication et espaces associés
- Décharges et chantiers
- Espaces verts artificialisés non agricoles

Zones non couvertes

- Périmètre du Parc naturel régional des Caps et Marais d'Opale
- Absence de données d'occupation des sols (hors Parc)

Sources : IGN, 2020, Admin-Express-COG, IGN, 2020, BD Topo [Hydro] ; PNRCMO, 2020, Occupation des sols du Parc 2018 [nomenclature niveau 2 adapté], PNRCMO, 2021, Plan de paysage du bocage boulonnais

Carte réalisée dans le cadre du Plan de paysage du bocage boulonnais par le service SIG du Parc naturel régional des Caps et Marais d'Opale

MINISTÈRE DE LA TRANSITION ÉCOLOGIQUE
Liberté Égalité Fraternité

Parc naturel régional des Caps et Marais d'Opale

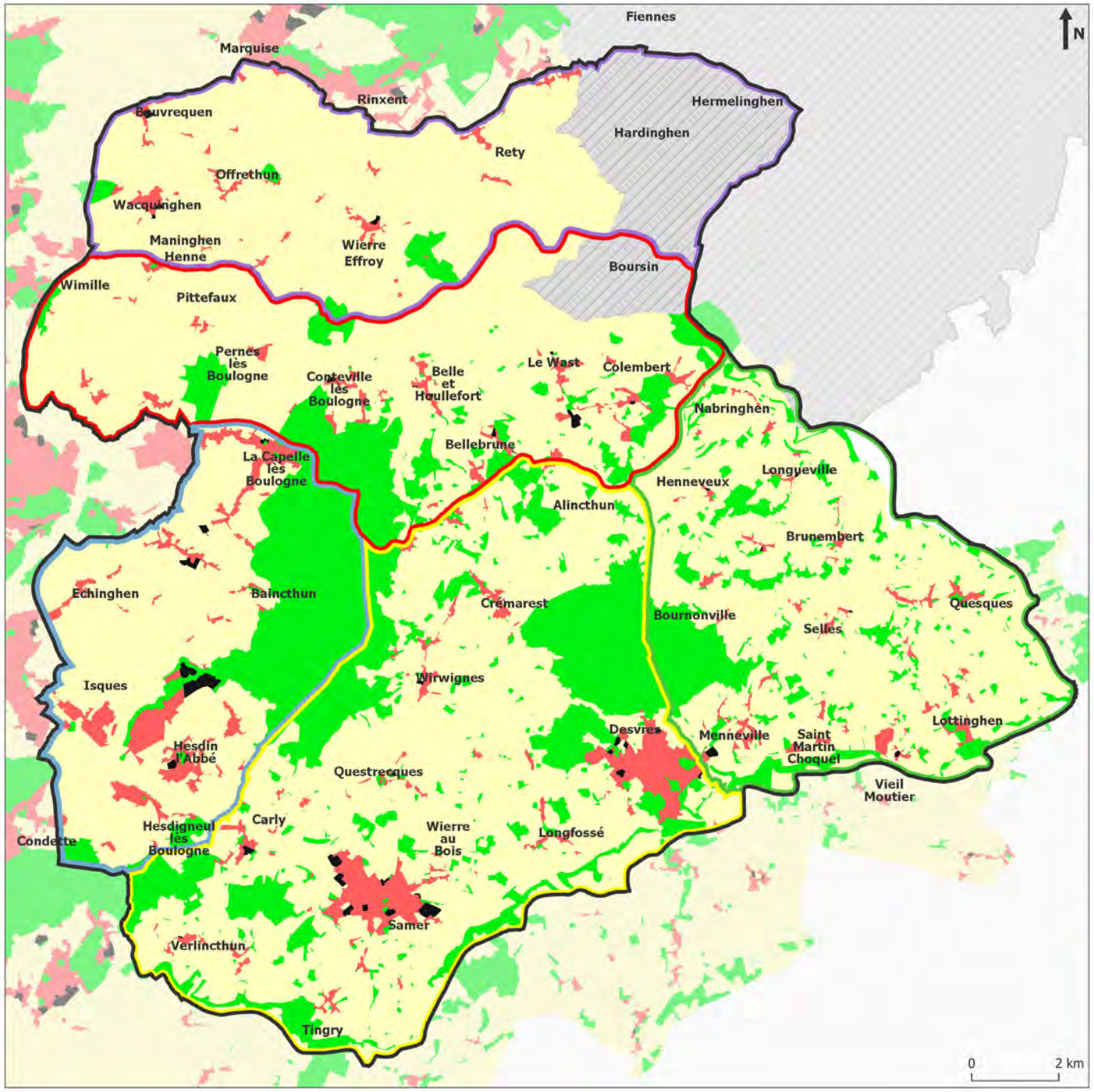

Les zonages réglementaires des documents d'urbanisme intercommunaux (PLUi) au sein du Plan de paysage du bocage boulonnais

Périmètres paysagers

- Périmètre paysager du Plan de paysage du bocage boulonnais
- Sous-unité paysagère du Fond de la Boutonnière
- Sous-unité paysagère de la Liane
- Sous-unité paysagère de la Slack
- Sous-unité paysagère des Trois Monts
- Sous-unité paysagère du Wimereux

Zonages réglementaires des PLUi

- Agricole (A)
- Naturel (N)
- Urbain (U)
- A urbaniser (AU)

Zones non couvertes

- Absence des données du PLUi de la CCPO

Sources : BDCO, 2019, Données PLUi [CAB & CCT2C] ; GPU, 2019, Données PLUi [CCDS] ; IGN, 2020, Admin-Express-COG ; PNRCMO, 2021, Plan de paysage du bocage boulonnais

Carte réalisée dans le cadre du Plan de paysage du bocage boulonnais par le service SIG du Parc naturel régional des Caps et Marais d'Opale

MINISTÈRE DE LA TRANSITION ÉCOLOGIQUE
Liberté Égalité Fraternité

Parc naturel régional des Caps et Marais d'Opale

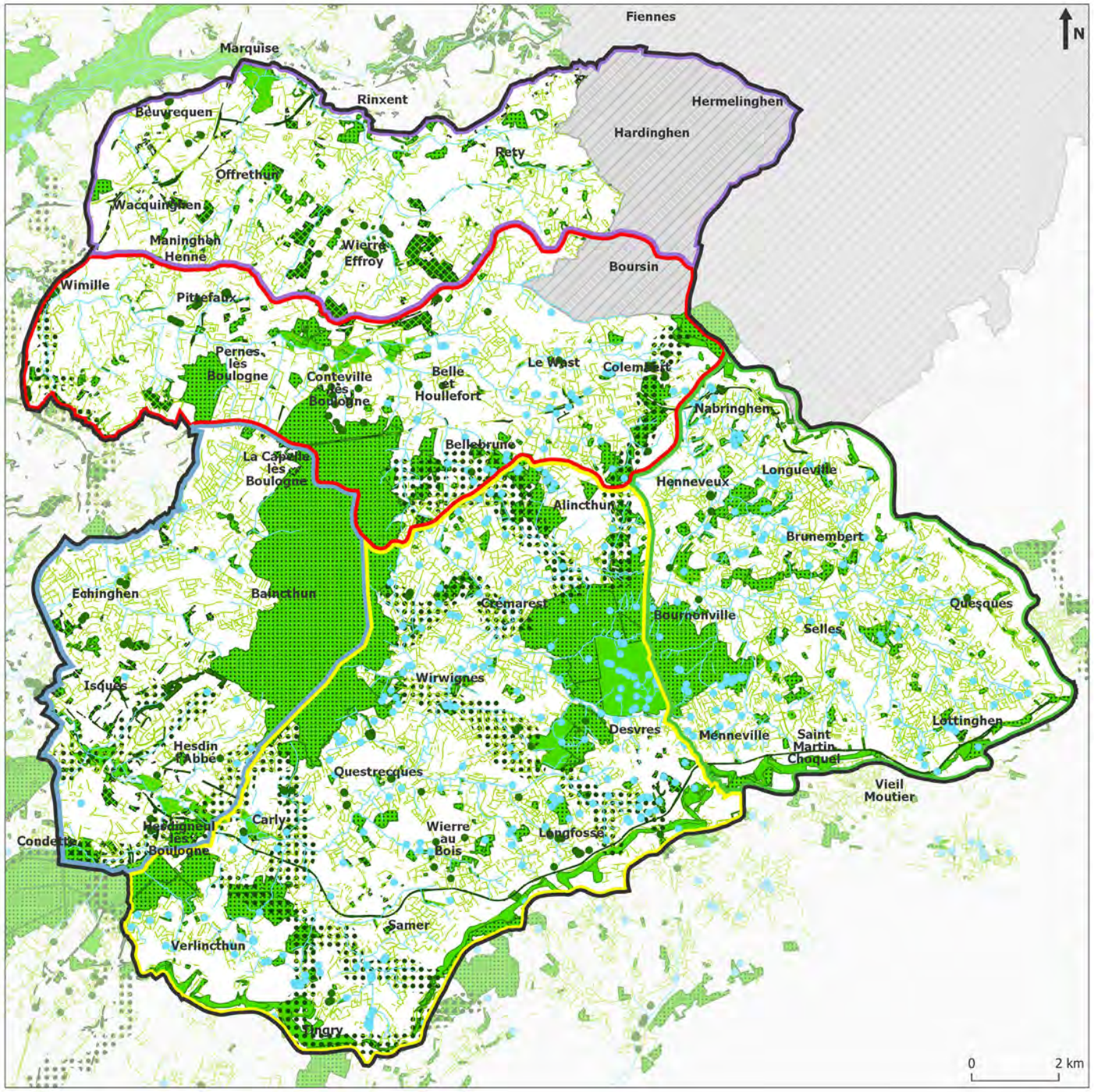

Les éléments du patrimoine naturel protégés dans les documents d'urbanisme intercommunaux (PLUi) au sein du Plan de paysage du bocage boulonnais

Périmètres paysagers

- Périmètre paysager du Plan de paysage du bocage boulonnais
- Sous-unité paysagère du Fond de la Boutonnière
- Sous-unité paysagère de la Liane
- Sous-unité paysagère de la Slack
- Sous-unité paysagère des Trois Monts
- Sous-unité paysagère du Wimereux

Eléments patrimoniaux naturels communs entre PLUi

- Mare
- Cours d'eau
- Arbre remarquable
- Haie
- Bande boisée
- Espace boisé classé
- Espace vert protégé
- Coeur de biodiversité
- Continuité écologique

Zones non couvertes

- Absence des données du PLUi de la CCPO

Sources : BDCO, 2019, Données PLUi [CAB & CCT2C] ; GPU, 2019, Données PLUi [CCDS] ; IGN, 2020, Admin-Express-COG ; PNRCMO, 2021, Plan de paysage du bocage boulonnais

Carte réalisée dans le cadre du Plan de paysage du bocage boulonnais par le service SIG du Parc naturel régional des Caps et Marais d'Opale

MINISTÈRE DE LA TRANSITION ÉCOLOGIQUE
Liberté Égalité Fraternité

Parc naturel régional des Caps et Marais d'Opale

Les éléments du patrimoine bâti protégés dans les documents d'urbanisme intercommunaux (PLUi) au sein du Plan de paysage du bocage boulonnais

Périmètres paysagers

- Périmètre paysager du Plan de paysage du bocage boulonnais
- Sous-unité paysagère du Fond de la Boutonnière
- Sous-unité paysagère de la Liane
- Sous-unité paysagère de la Slack
- Sous-unité paysagère des Trois Monts
- Sous-unité paysagère du Wimereux

Protections spécifiques des bâtiments

- Monument historique (MH)
- Immeuble protégé au titre des MH

Eléments patrimoniaux communs entre PLUi

- Autre bâti patrimonial
- Bâti d'origine agricole
- Elément du petit patrimoine

Eléments patrimoniaux spécifiques

- Architecture noble (PLUi de la CAB)
- Manoir et maison forte (PLUi de la CCDS)
- Maison de ville identitaire (PLUi de la CCDS)
- Moulin et bâti industriel (PLUi de la CCDS)

Zones non couvertes

- Absence des données du PLUi de la CCPO

Sources : BDCO, 2019, Données PLUi [CAB & CCT2C] ; GPU, 2019, Données PLUi [CCDS] ; IGN, 2020, Admin-Express-COG ; PNRCMO, 2021, Plan de paysage du bocage boulonnais

Carte réalisée dans le cadre du Plan de paysage du bocage boulonnais par le service SIG du Parc naturel régional des Caps et Marais d'Opale

MINISTÈRE DE LA TRANSITION ÉCOLOGIQUE
Liberté Égalité Fraternité

Parc naturel régional des Caps et Marais d'Opale

Evolution du linéaire de haies bocagères au sein des communes du Plan de paysage du bocage boulonnais entre 2005 et 2013

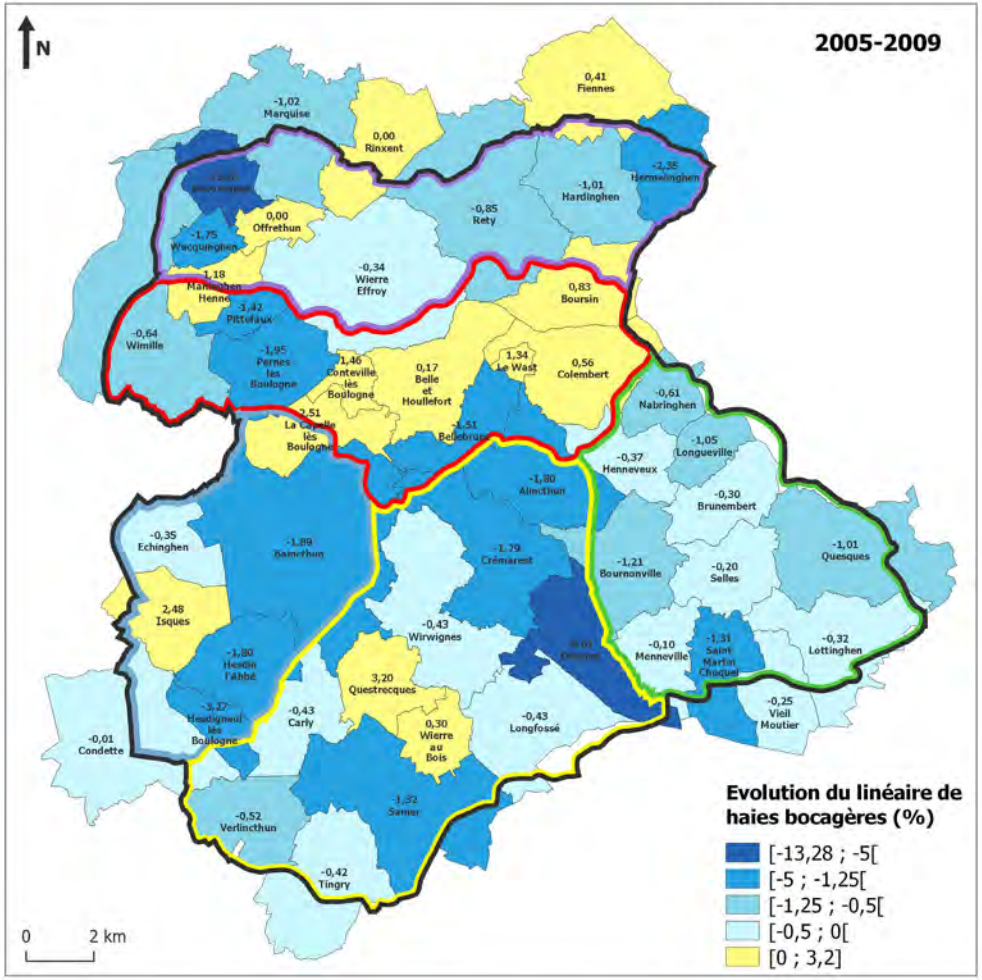

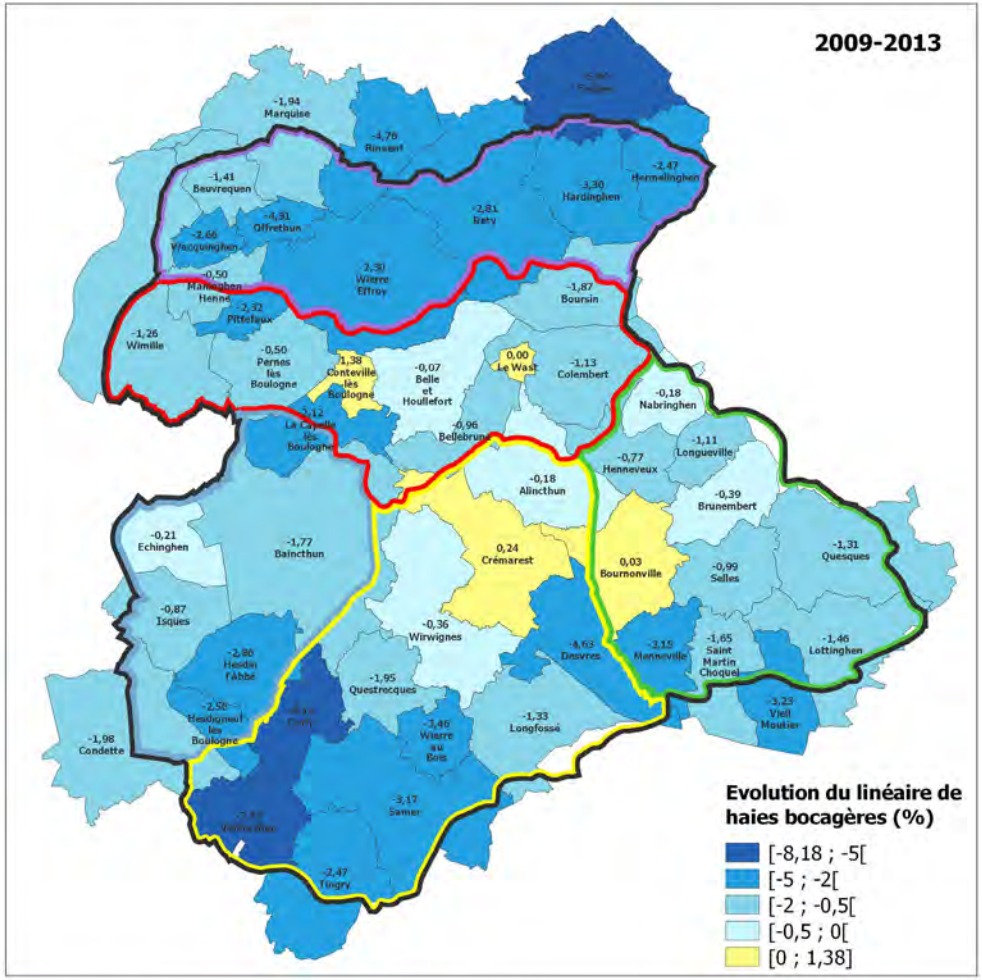

Périmètres paysagers

- Périmètre paysager du Plan de paysage du bocage boulonnais
- Sous-unité paysagère du Fond de la Boutonnière
- Sous-unité paysagère de la Liane
- Sous-unité paysagère de la Slack
- Sous-unité paysagère des Trois Monts
- Sous-unité paysagère du Wimereux

Sources : SIGALE, 2016, ARCH haies 2005, 2009 & 2013 ; IGN, 2020, Admin-Express-COG ; PNRCMO, 2021, Plan de paysage du bocage boulonnais

Cartes réalisées dans le cadre du Plan de paysage du bocage boulonnais par le service SIG du Parc naturel régional des Caps et Marais d'Opale

MINISTÈRE DE LA TRANSITION ÉCOLOGIQUE
Liberté Égalité Fraternité

Parc naturel régional des Caps et Marais d'Opale

Evolution de la population des communes du Plan de paysage du bocage boulonnais entre 2008 et 2018

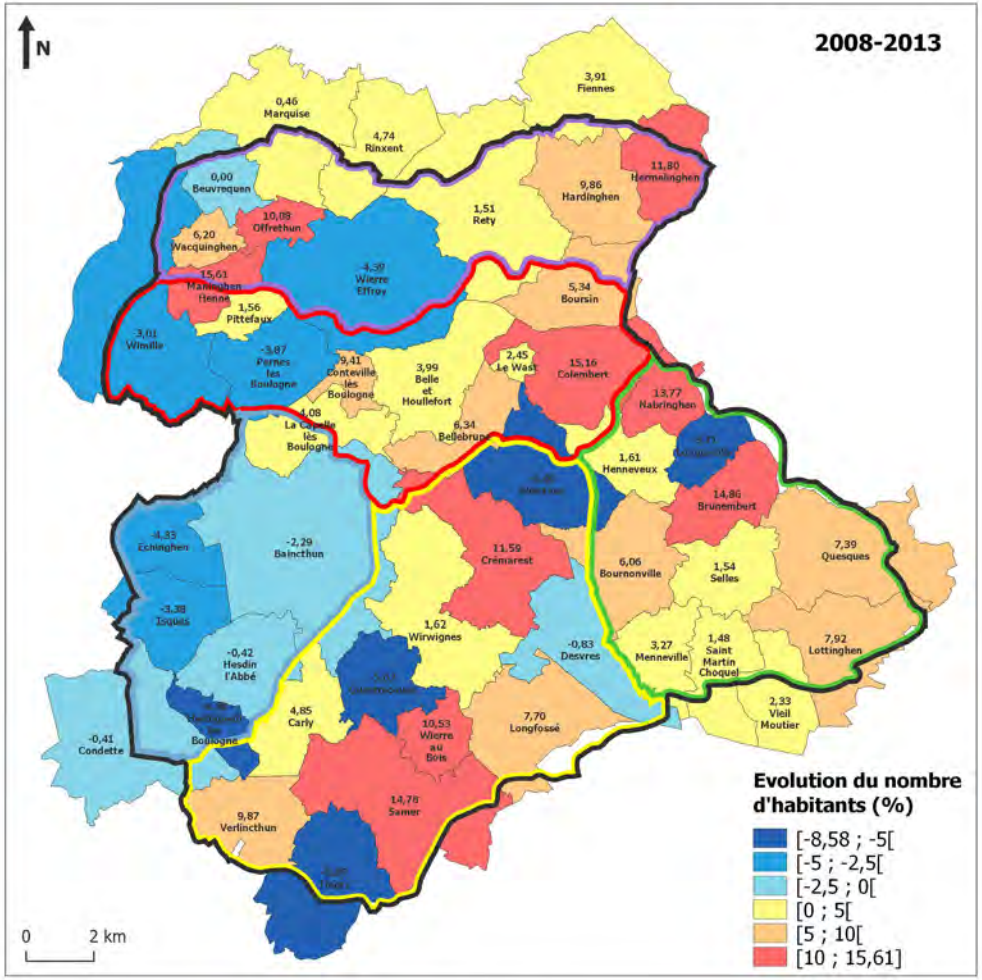

Périmètres paysagers

- Périmètre paysager du Plan de paysage du bocage boulonnais
- Sous-unité paysagère du Fond de la Boutonnière
- Sous-unité paysagère de la Liane
- Sous-unité paysagère de la Slack
- Sous-unité paysagère des Trois Monts
- Sous-unité paysagère du Wimereux

Sources : INSEE, 2011, 2016, 2021, Recensements de la population 2008, 2013 et 2018 ; IGN, 2020, Admin-Express-COG ; PNRCMO, 2021, Plan de paysage du bocage boulonnais

Cartes réalisées dans le cadre du Plan de paysage du bocage boulonnais par le service SIG du Parc naturel régional des Caps et Marais d'Opale

MINISTÈRE DE LA TRANSITION ÉCOLOGIQUE
Liberté Égalité Fraternité

Parc naturel régional des Caps et Marais d'Opale

Evolution du nombre d'exploitations agricoles entre 2010 et 2020 et des surfaces toujours en herbe entre 2009 et 2018 au sein des communes du Plan de paysage du bocage boulonnais

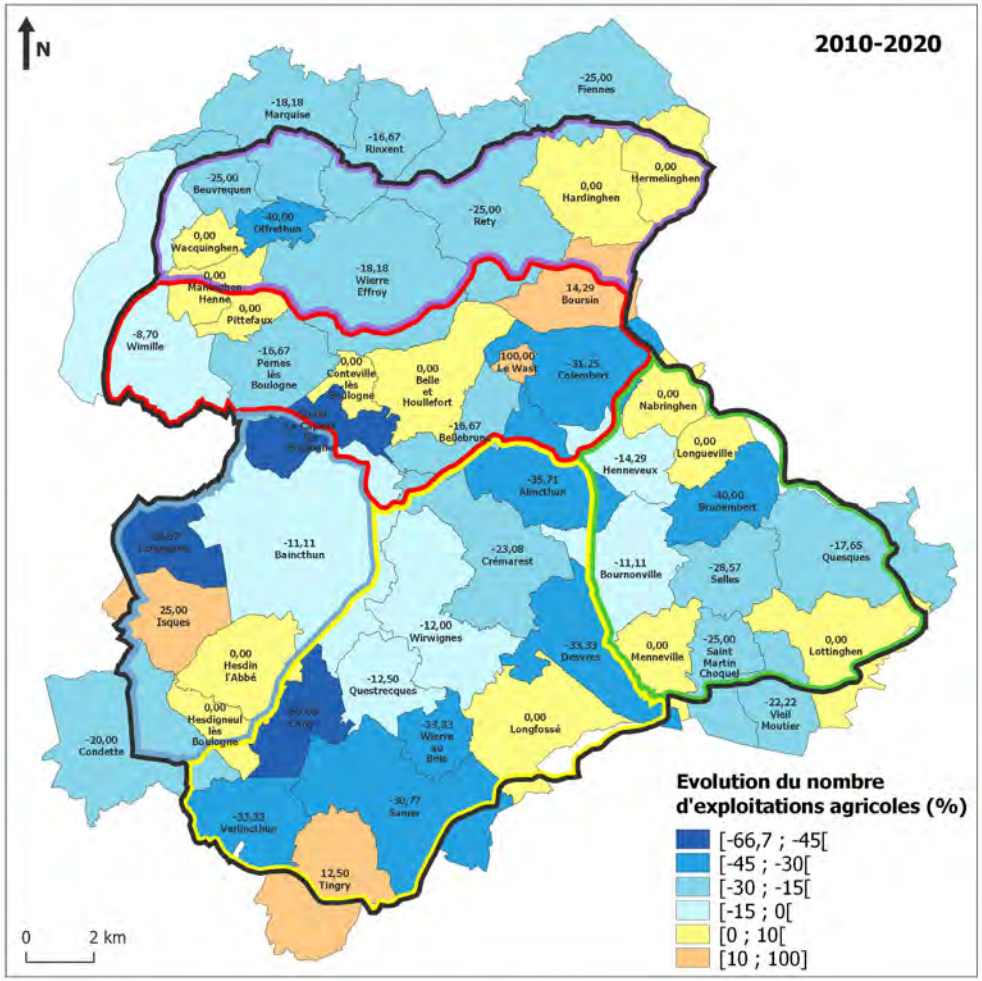

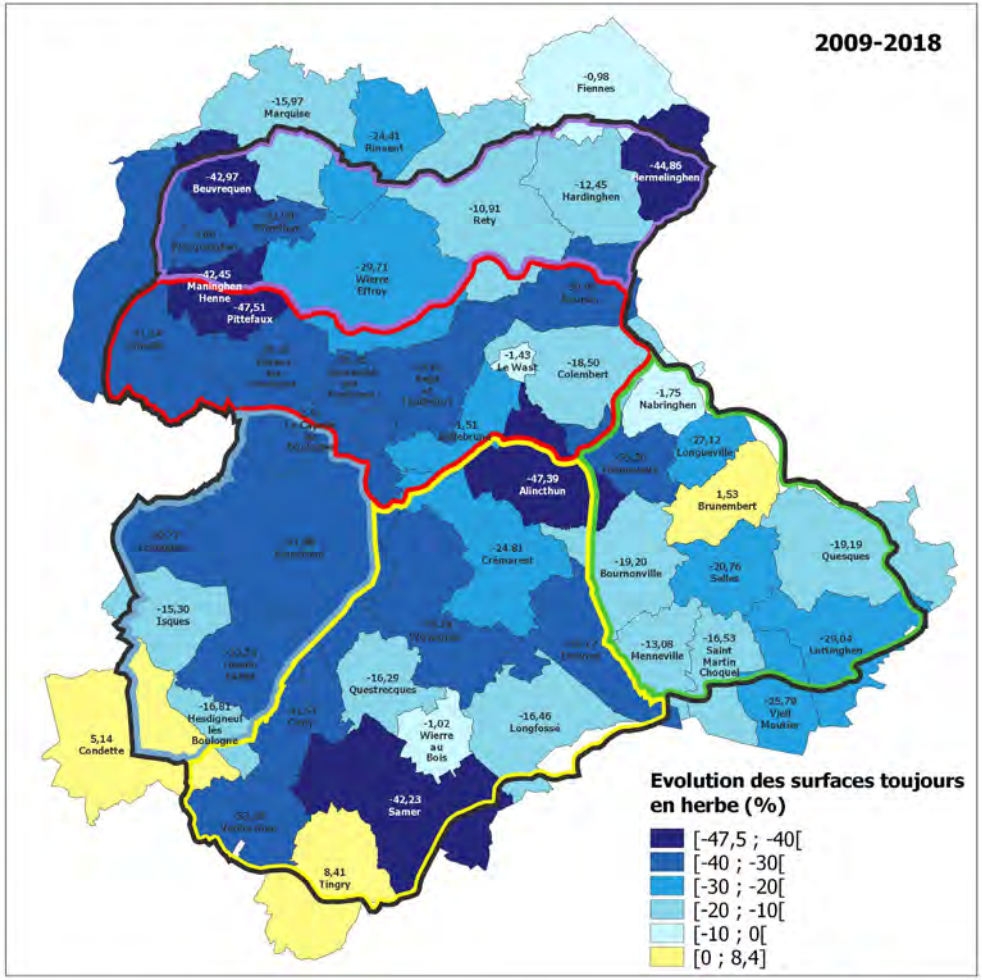

Périmètres paysagers

- Périmètre paysager du Plan de paysage du bocage boulonnais
- Sous-unité paysagère du Fond de la Boutonnière
- Sous-unité paysagère de la Liane
- Sous-unité paysagère de la Slack
- Sous-unité paysagère des Trois Monts
- Sous-unité paysagère du Wimereux

Sources : DRAAF Hauts-de-France, 2021, ASP déclarations PAC 2010-2020 ; IGN-ASP, 2009, 2018, Registre Parcellaire Graphique (RPG) ; IGN, 2020, Admin-Express-COG ; PNRCMO, 2021, Plan de paysage du bocage boulonnais

Cartes réalisées dans le cadre du Plan de paysage du bocage boulonnais par le service SIG du Parc naturel régional des Caps et Marais d'Opale

MINISTÈRE DE LA TRANSITION ÉCOLOGIQUE
Liberté Égalité Fraternité

Parc naturel régional des Caps et Marais d'Opale

Le plan de paysage du bocage boulonnais est issu d'un appel à projet national lancé en 2017 par le Ministère de la Transition écologique. Cette démarche a pour but de fédérer les acteurs du territoire autour d'un projet commun de préservation du bocage et de tous les éléments qui le composent. La préservation de ce paysage est inscrite dans la Charte 2013 - 2028 du Parc naturel régional des Caps et Marais d'Opale.

49 communes composent, en tout ou partie, le bocage boulonnais :
ALINCTHUN / BAINCTHUN / BELLE-ET-HOULLEFORT / BELLEBRUNE / BEUVREQUEN / BOURNONVILLE / BOURSIN / BRUNEMBERT / CARLY / COLEMBERT / CONDETTE / CONTEVILLE-LES-BOULOGNE / CREMAREST/ DESVRES / ECHINGHEN / FIENNES / HARDINGHEN / HENNEVEUX / HERMELINGHEN / HESDIGNEUL-LES-BOULOGNE / HESDIN-L'ABBE/ ISQUES / LA CAPELLE-LES-BOULOGNE / LE WAST / LONGFOSSE / LONGUEVILLE / LOTTINGHEN / MANINGHEN-HENNE / MARQUISE / MENNEVILLE / NABRINGHEN / OFFRETHUN / PERNES-LES-BOULOGNE / PITTEFAUX / QUESQUES / QUESTRECQUES / RETY / RINXENT / SAINT-MARTIN-CHOQUEL / SAMER / SELLES / TINGRY / VERLINCTHUN / VIEIL-MOUTIER / WACQUINGHEN / WIERRE-AU-BOIS / WIERRE-EFFROY / WIMILLE / WIRWIGNES

LE PLAN DE PAYSAGE DU BOCAGE BOULONNAIS EST COMPOSÉ DE QUATRE VOLETS :

1. Le diagnostic
2. La concertation
3. Les objectifs de qualité paysagère
4. Le programme d'actions

Le plan de paysage du bocage boulonnais est réalisé grâce au partenariat technique et financier de :

MINISTÈRE DE LA TRANSITION ÉCOLOGIQUE
Liberté Égalité Fraternité

AGENCE DE L'EAU ARTOIS-PICARDIE

AGRICULTURES & TERRITOIRES
CHAMBRES D'AGRICULTURE HAUTS-DE-FRANCE

Parc naturel régional des Caps et Marais d'Opale

Une autre vie s'invente ici

@ParcOpale